




Groupe de travail communication - sensibilisation


Réunion n°1 - 26/11/2015



Ordre du jour

- Point sur les réunions des autres groupes de travail
 - Echanges sur les messages-clés et les outils
 - Traduction opérationnelle (fiches-actions)
- 

Point sur les réunions des GT

- 2 réunions pour chacun des groupes
 - Milieux terrestres
 - Milieux marins intertidaux
 - Milieux marins subtidaux
 - Faune
 - Validation des enjeux , objectifs et de leur traduction opérationnelle (fiches-actions)
 - Rédaction des fiches-actions en cours de finalisation
-  Les nécessaires actions de communication et de sensibilisation pour atteindre les objectifs à long terme pour le site natura 2000 ont été abordées dans les différents groupes

EDUCATION A L'ENVIRONNEMENT/SENSIBILISATION

Codes FSD

610 : centres d'interprétation

Chiffres clés

Station LPO année 2013 : 37544 visiteurs, 286 animations (pour 7297 visiteurs)

Aquarium marin de Trégastel : 62000 visiteurs par an.

1 million de visiteurs par an sur le site naturel de Ploumanac'h

Description des pratiques

Association LPO / Réserve naturelle des Sept-Iles

A Pleumeur Bodou, la Station LPO de l'île Grande, maison de la réserve naturelle, est ouverte d'avril à septembre. Les groupes sont également accueillis toute l'année sur rendez-vous. La muséographie réalisée en 2011 présente les écosystèmes des Sept-Iles (les oiseaux marins, le phoque gris, l'estran, la forêt de laminaires, le réseau trophique, le fou de Bassan). Les fous de Bassan sont présentés en direct depuis la colonie de l'île Rouzic, grâce à une caméra installée sur site.

Des conférences à l'attention du grand public sont organisées en différents lieux de la Côte de granit Rose (centres de vacances de Trégastel, Trébeurden, Erquy, à la base nautique de l'île Grande et au centre du Baly, ainsi qu'à la Station LPO, au pôle Phoenix en Pleumeur-Bodou et à Perros-Guirec).

Les animations sont organisées à destination des scolaires, de groupes et d'individuels sur différents thèmes : sorties « observons les oiseaux » sur l'île Grande ; sorties en bateau autour de la réserve naturelle ; sorties botaniques sur l'île Grande ; sorties « marée basse » sur l'île Grande ; sorties « découverte du littoral » sur l'île Grande ; visite commentée de l'archipel à bord des vedettes.

Le personnel de la LPO accueille également gratuitement le public sur l'île aux Moines d'avril à septembre : panneaux amovibles de présentation du site, observation à la longue-vue.

La LPO édite une plaquette reprenant la réglementation de la Réserve Naturelle. Cette plaquette réglementaire est distribuée sur site et envoyée aux associations d'usagers avant la saison.

Aquarium marin de Trégastel : Dans cet équipement de Lannion-Trégor Communauté, la visite s'articule autour de 3 zones, la Zone des Embruns, la Zone des Marées et la Zone des Profondeurs, permettant l'observation des habitants de la Manche et décrivant leurs différents lieux de vie. Outre les visites guidées de l'aquarium, cette structure organise des sorties sur l'estran (découverte de la plage à marée basse, algologie, CaPoEra). Des animations spécifiques sont proposées pour le public scolaire et une salle pédagogique permet à l'animateur scientifique de proposer des observations, des manipulations et des projections. Les équipements mis à disposition sont les suivants : binoculaire, paillasse, aquariums, plaquettes descriptives, livres de reconnaissance, loupes, vidéoprojecteur, ordinateur portable, liaison ADSL, épaisseurs, jumelles, films...

Maison du littoral de Ploumanac'h : Les missions de la Maison du littoral sont d'éduquer tous les publics, à l'environnement et à la valorisation du patrimoine naturel de Perros-Guirec ; de faire mieux connaître le milieu naturel et les enjeux environnementaux ; de faire découvrir un territoire et son patrimoine ; de s'initier au fonctionnement des écosystèmes et à leur préservation et de mettre en valeur les actions exemplaires en matière de développement durable. Quelques exemples de thèmes d'animations : Biolit, les observateurs du littoral, Découverte en zodiac du littoral de Ploumanac'h, distribution au poste de secours de Ploumanac'h des documents d'information concernant les techniques douces de pêche à pied....

Action de Lannion-Trégor communauté : Chaque année, la Communauté d'agglomération contribue à la promotion de ces espaces naturels par la mise en place d'événementiels et la création de supports de communication ciblés (plaquettes, affiches, panneaux). Le livret « Les espaces naturels s'animent » publié chaque année recense toutes les animations sur le territoire de l'agglomération.

Privés : Des prestataires privés proposent également des sorties naturalistes (découverte de l'estran ...), et sont partenaires de l'office de tourisme communautaire.

Sensibilisation usagers de la mer et de l'estran

Certaines fédérations d'usagers diffusent des outils tels que les chartes de bonne pratique à l'attention de leurs adhérents.

Des panneaux d'information sur les tailles réglementaires ont été installés sur certaines plages par des associations locales membres de la FNPPSF.

Le programme Life « pêche à pied de loisir » comprend un volet sensibilisation important, avec des « marées de sensibilisation » organisées par Vivarmor sur l'ouest des Côtes d'Armor et la distribution d'outils : réglettes « tailles », mais aussi des interventions auprès d'un large public : conférences, formation des agents des offices de tourisme...



Structuration de l'activité

-

Cadre réglementaire

L'implantation de signalétique fait l'objet de demandes d'autorisation de travaux en site classé.

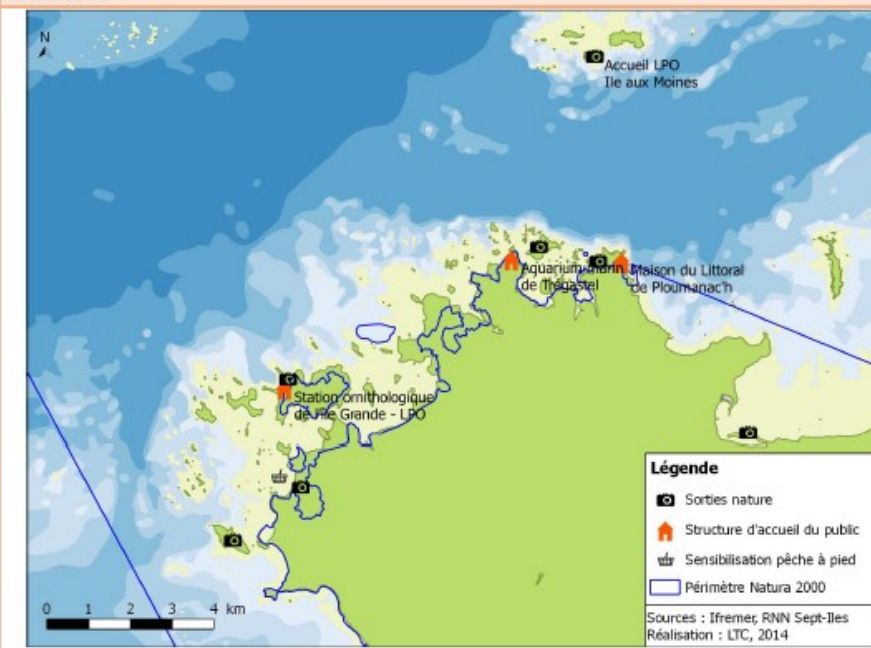
Interactions potentielles avec les habitats et les espèces

Les actions de sensibilisation auprès du grand public favorisent la prise de conscience de la sensibilité des habitats et des espèces.

Tendances d'évolution

Le développement des échanges entre les différents acteurs de l'éducation à l'environnement permettront une meilleure cohérence des actions et des outils de sensibilisation.

Localisation



Pourquoi communiquer sur un site Natura 2000

- Pour améliorer la connaissance du site et de sa sensibilité par ses visiteurs et par là même les comportements
- Pour informer le public sur les réglementations existantes et les « bonnes pratiques » sur un espace naturel sensible
- Pour informer sur la démarche « Natura 2000 » et les actions mises en œuvre
- Pour faire participer les usagers à la connaissance scientifique : « sciences participatives ».

 Objectif opérationnel du DOCOB: CS - « Poursuivre et développer les actions de communication et de sensibilisation »

Éléments du diagnostic

- « Communication et sensibilisation »
 - Des outils, des actions et des structures existants
 - Un grand nombre de visiteurs/usagers/touristes à sensibiliser
- La communication et la sensibilisation sont essentielles pour parvenir à une meilleure conservation des habitats et des espèces d'intérêt communautaire (cf. Objectifs diapo précédente)

Les messages-clés

The slide features a light beige background. At the bottom, there are several decorative, overlapping wavy lines in white and light beige, creating a sense of movement and depth.

Pour la conservation des habitats terrestres

Objectifs à long terme

Amélioration de l'état de conservation des landes

Amélioration de l'état de conservation des habitats des hauts de plage et des dunes

Amélioration de l'état de conservation des prés salés

Maintien de l'état de conservation des habitats des zones humides littorales

Maintien de l'état de conservation des végétations de falaises et des pelouses littorales

Améliorer l'état de conservation des habitats forestiers

Message	Cible	Outil privilégié

Pour la conservation des habitats terrestres

Message	Cible	Outil(s) A créer	Mesures d'accompagnement/d'animation
La richesse et la sensibilité des habitats du site	Grand public Propriétaires privés	Panneaux Exposition/affiche Lettre d'information (lien avec RNN ? autres sites Natura 2000 ?)	Animations nature/ « Maisons nature » Contenu du site web Courrier spécifique à l'attention des quelques propriétaires privés Tenue de stand/animations lors d'évènements (fête de la Nature, Naturarmor, Festival de l'estran...) Diffusion plaquette existante
Les modalités de gestion Natura 2000 (contrats...)	Propriétaires /ayants droits (Communes...)		Réunions d'information
Les actions mises en œuvre sur le site Natura 2000	Grand public	Rédaction de communiqués Exposition/affiche Lettre d'information (lien avec RNN ? autres sites Natura 2000 ?)	Mise à jour du site web, Bulletins des collectivités, Presse, Tenue de stand/animations lors d'évènements (fête de la Nature, Naturarmor, Festival de l'estran...)
Sensibilité des habitats/ Bonnes pratiques /érosion/piétinement/bâtons de marche	Grand public Usagers du site	Panneaux Inserts dans les documents touristiques/les sites d'associations d'usagers	Travail en collaboration avec l'EPIC et les associations d'usagers

Pour la conservation des habitats terrestres

Message	Cible	Outil(s) A créer	Mesures d'accompagnement/d'animation
Espèces invasives (Prévenir - les identifier - Intervenir)	Grand public Collectivités Pépiniéristes/jardineries/paysagistes	Rédaction de communiqués Réalisation d'une brochure spécifique (en lien avec les actions sur les bassins versants) Contenus de formations	Organisation de chantiers participatifs Mise à jour du site web, Bulletins des collectivités, Presse, Animation des formations Travail en collaboration avec les bassins versants
Laisse de mer : Intérêt patrimonial, intérêt du ramassage sélectif	Touristes Riverains Communes	Rédaction de communiqués Contenus de formations Inserts dans les documents touristiques	Animations nature Bulletins des collectivités, Presse, Travail en collaboration avec les communes/ l'EPIC Animation des formations (agents des collectivités/ du tourisme)
Prise en compte dans les différents projets (via dispositif évaluation des incidences)	Porteurs de projets Services de l'Etat	Outils d'aide à l'évaluation	Mise à jour du site web Information des organisateurs de manifestations sportives...

Pour la conservation des habitats marins

Objectifs à long terme

Amélioration de l'état de conservation des herbiers de zostères

Maintien de l'état de conservation des forêts de laminaires

Maintien de l'état de conservation des champs de blocs

Maintien de l'état de conservation des bancs de maërl

Maintien de la fonctionnalité des roches et blocs médiolittoraux

Maintien de l'état de conservation des galets et cailloutis circalittoraux

Maintien de l'état de conservation des roches et blocs circalittoraux à gorgone et Rose de mer

Maintien de l'état de conservation des récifs à Sabellaria alveolata

Maintien de la fonctionnalité des substrats meubles

Message	Cible	Outil privilégié

Pour la conservation des habitats marins

Message	Cible	Outil(s) A créer	Mesures d'accompagnement/d'animation
Bonnes pratiques et réglementation pêche à pied – sensibilité habitats (champs de blocs, herbiers, hermelles)	Pêcheurs à pied de loisir	Panneaux sites de pêche à pied (modèle fourni dans le cadre du Life PAP à adapter), Inserts dans les documents touristiques Affiches commerçants (shipchandlers...)	Animations nature/ « Maisons nature » Travail en collaboration avec l'EPIC Animation de formations (agents du tourisme) Diffusion d'outils pédagogiques sur le terrain (réglettes) par des « médiateurs » formés, Presse
Bonnes pratiques et réglementation récolte des algues et végétaux marins	Récoltants « loisir » Animateurs nature	Chartes de bonnes pratiques (docs papier/en ligne)	Animation de formations (agents du tourisme)
Sciences participatives : pour contribuer à la connaissance des habitats marins	Usagers de la mer (plaisanciers, plongeurs, professionnels)	Nouveaux outils pour le site ? Outils de saisie des observations (document, guide d'identification...)	Recensement initiatives sur site web « Natura 2000 » Formation des formateurs (centres nautiques et de plongée...) Conférence (Cf. initiative RNN 7-Iles)
Bonnes pratiques (mouillage, pollutions ...), éconavigation	Usagers de la mer	Panneaux sur espaces portuaires Affiches commerçants (shipchandlers...) Chartes de bonnes pratiques (docs papier/en ligne)	Travail en collaboration avec les associations d'usagers et les communes

Pour la conservation des habitats marins

Message	Cible	Outil(s) A créer	Mesures d'accompagnement/d'animation
Bonnes pratiques plongée	Plongeurs		Formations de formateurs /diffusion charte plongeur responsable
Laisse de mer : Intérêt patrimonial, intérêt du ramassage sélectif	Touristes Riverains Communes	Panneaux Rédaction de communiqués Contenus de formations Inserts dans les documents touristiques	Animations nature/ « Maisons nature » Bulletins des collectivités, Presse, Travail en collaboration avec les communes/ l'EPIC Animation des formations (agents des collectivités/ du tourisme)
La richesse et la sensibilité des habitats du site	Grand public Propriétaires privés	Panneaux Exposition/affiche Lettre d'information (lien avec RNN ? autres sites Natura 2000 ?)	Contenu du site web Tenue de stand/animations lors d'évènements (fête de la Nature, Naturarmor, Festival de l'estran...) Diffusion plaquette existante
Actions mises en œuvre sur un site Natura 2000	Grand public	Rédaction de communiqués Exposition/affiche Lettre d'information (lien avec RNN ? autres sites Natura 2000 ?)	Mise à jour du site web, Bulletins des collectivités, Presse, Tenue de stand/animations lors d'évènements (fête de la Nature, Naturarmor, Festival de l'estran...)
Evaluation des incidences au titre de Natura 2000	Porteurs de projets Services de l'Etat	Outils d'aide à l'évaluation	Mise à jour du site web Information des organisateurs de manifestations sportives...

Pour la conservation des espèces animales

Objectifs à long terme

Maintien du bon état de conservation de la population et des capacités d'accueil du site pour le Phoque gris

Maintien des capacités d'accueil du site pour le Marsouin commun

Maintien des capacités d'accueil du site pour les chauves-souris

Maintien du bon état de conservation de l'Escargot de Quimper

Maintenir/améliorer l'état de conservation des poissons amphihalins

Maintien des stations d'espèces végétales d'intérêt communautaire identifiées

Maintien du bon état de conservation des populations et des capacités d'accueil du site pour les oiseaux marins nicheurs

Maintien des potentialités d'accueil pour l'hivernage et la halte migratoire des espèces d'oiseaux

Message	Cible	Outil privilégié

Pour la conservation des espèces animales

Message	Cible	Outil(s) A créer	Mesures d'accompagnement/d'animation
Dérangement (oiseaux, mammifères marins) : Bonnes pratiques, sensibilité des espèces	« sportifs de pleine nature », touristes, usagers de la mer et du littoral	Outil en développement AAMP « sensibilisation sportifs de nature » via réseaux sociaux Chartes de bonnes pratiques (docs papier/en ligne) Contenus de formation Panneaux sur espaces portuaires	Animations nature/ « Maisons nature » Travail en collaboration avec les associations d'usagers/ représentants d'activités Formations des formateurs Site web « Natura 2000 »
Possibilité de participer à l'amélioration de la connaissance (« sciences participatives »)	Usagers de la mer (professionnels et plaisanciers)	Outils de saisie des observations (document, guide d'identification...)	Recensement initiatives sur site web « Natura 2000 » Formation des formateurs (centres nautiques...) Conférence (Cf. initiative RNN Sept-Iles)


Pour la conservation des espèces animales

Message	Cible	Outil(s) A créer	Mesures d'accompagnement/d'animation
Actions mises en œuvre sur un site Natura 2000	Grand public	Rédaction de communiqués Exposition/affiche Lettre d'information (lien avec RNN ? autres sites Natura 2000 ?)	Mise à jour du site web, Bulletins des collectivités, Presse, Tenue de stand/animations lors d'évènements (fête de la Nature, Naturarmor, Festival de l'estran...)
La richesse et la sensibilité des espèces du site	Grand public	Panneaux Exposition/affiche Lettre d'information (lien avec RNN ? autres sites Natura 2000 ?)	Animations nature/ « Maisons nature » Contenu du site web Tenue de stand/animations lors d'évènements (fête de la Nature, Naturarmor, Festival de l'estran...) Diffusion plaquette existante
Evaluation des incidences au titre de Natura 2000	Porteurs de projets Services de l'Etat	Outils d'aide à l'évaluation	Mise à jour du site web Information des organisateurs de manifestations sportives...

Structuration en fiches-actions : proposition



CSo Définir et mettre en œuvre un plan de communication global

- Définir les priorités en matière de communication et de sensibilisation
 - Réunir les différents partenaires
 - Elaborer une charte graphique
 - Mutualiser certaines actions avec d'autres sites Natura 2000
 - Animer le groupe de travail « communication-sensibilisation »
 - Etudier les possibilités de valorisation du « label » Natura 2000
- 

CS1 Informer et sensibiliser sur Natura 2000 et général


- Site web dédié
- Action des « maisons nature » (Station LPO, Maison du littoral, Aquarium marin)
- Rédaction de communiqués de presse (en lien avec l'actualité sur le site)
- Rédaction de contenus pour les sites des collectivités/ des associations d'utilisateurs
- Animation de stands lors d'événements (réalisation de posters/affiches...)
- Création d'une lettre d'information (e-lettre)

 Un travail collaboratif

CS2 Mettre en œuvre des actions de communication ciblées

- Rédaction de contenus thématiques pour les publications touristiques...
 - Pêche à pied, bonnes pratiques dans les espaces naturels, laisses de mer...
- Animations sur site
 - Pêche à pied, Laisses de mer...
- Réalisation de panneaux sur site
 - Pêche à pied
 - Zones portuaires
 - Espaces sensibles
- Réalisation de documents d'information dédiés
 - Espèces invasives
- Réalisation de chartes de bonnes pratiques
 - docs papier/en ligne
- Réalisation d'outils d'aide à l'évaluation des incidences
 - docs papier/en ligne

CS3 Développer les actions de formations thématiques

- Formations des agents touristiques
 - Sensibilisation aux bonnes pratiques de pêche à pied
 - Informations sur la biodiversité dans les espaces naturels
 - Informations sur les bonnes pratiques en espaces naturels
 - Formation des agents des collectivités
 - Thématiques « espèces invasives », bonnes pratiques de gestion des laines de mer, ...
 - Formation des formateurs (bases nautiques...)
 - Contenus pour le volet « environnement » des formations, spécificités et richesses locales, bonnes pratiques, sciences participatives...
 - Formation des élus
 - Modalités de gestion/contrats Natura 2000...
- 

Quelques Illustrations





Qu'est-ce que Natura 2000 ?

La Côte de Granit Rose

Participer

Dernières actualités

TGV : "Trégor-Gestion-Vison"

15/06/2015

Le vison d'Amérique a envahi l'île Tomé

40 ans du Conservatoire du littoral

24/04/2015

Inauguration d'un sentier à l'île aux Moines

Suivi des oiseaux marins nicheurs

14/04/2015

Comptages cormorans - avril 2015

Comptages pêcheurs à pied

30/03/2015

Plus de 750 pratiquants sur la Côte de Granit Rose le 20 mars 2015

Accueil

Bienvenue sur notre site !

Vous êtes :

- un élu d'une collectivité du site Natura 2000,
- un usager du site Natura 2000,
- un propriétaire ou ayant droit du site Natura 2000,
- un bureau d'études,
- un naturaliste de passage,
- un organisateur de manifestation sportive
- ...

Vous trouverez nous l'espérons sur ce site l'information que vous recherchez concernant Natura 2000 sur la Côte de Granit Rose :

- **Qu'est-ce que Natura 2000 ?** : pour tout savoir sur les réglementations **européennes** et **nationales** relatives à Natura 2000
- **La Côte de Granit Rose** : pour connaître les richesses et spécificités du site (**habitats, espèces, activités...**)

Fiche d'identité du site

SIC (directive "habitats")



FR 5300009

Superficie : 71 410 Ha
Espace marin : 99 %

ZPS (directive "oiseaux")



FR 5310011

Natura 2000 et au milieu coule une rivière

<https://www.youtube.com/watch?v=5brEXcxSE7g>



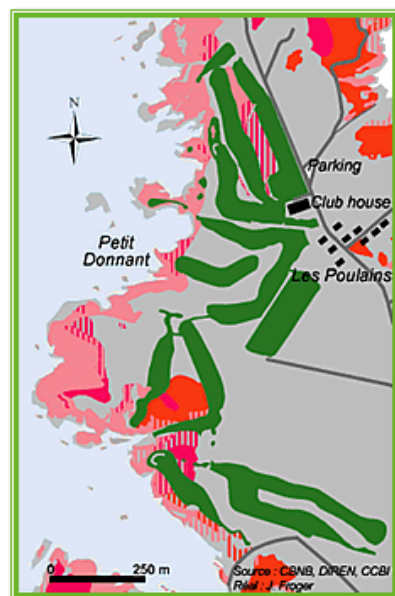


Le Golf de l'extrême

Premier golf en France Partenaire Natura 2000


Le golf, un site protégé - Écosystème et refuge d'oiseaux - La Charte Natura 2000

- ▶ ACCUEIL
- ▶ ACCES
- ▶ PARCOURS
- ▶ NATURA 2000
- ▶ LE PRO
- ▶ TARIFS
- ▶ HISTORIQUE
- ▶ VIE DU CLUB
- ▶ PARTENAIRES
- ▶ LIENS
- ▶ CONTACT



▶ Le Golf : un site protégé

- Axe de circulation automobile
 - Belle-Île
 - ◆ Bâtit
 - Terrain de golf (green et fair ways)
- Habitats d'intérêt communautaire**
- Falaises avec végétations des côtes atlantiques
 - ▨ Falaises avec végétations des côtes atlantiques et autres habitats
 - Landes sèches européennes
 - ▨ Landes sèches européennes et autres habitats
 - ▨ Landes sèches européennes et falaise avec végétations des côtes atlantiques
 - Landes sèches atlantiques à Erika Vagans
 - ▨ Landes sèches atlantiques à Erika Vagans et autres habitats
 - ▨ Landes sèches atlantiques à Erika Vagans et falaises avec végétation des côtes atlantiques



BONNES PRATIQUES À ADOPTER

S'ils restent sur les chemins existants et limitent la cueillette de plantes, les randonneurs portent peu atteinte à la nature.

- Je respecte les sentiers sans couper les virages,
- Je ne cueille pas de plantes, je ne prélève pas d'animaux. Je préfère l'observation à distance de la faune sauvage,
- J'évite la construction de cairn, de nombreux animaux vivent sous les pierres,
- J'évite tout bruit inutile (cri, musique...) en particulier à l'aube et au crépuscule, moment où les animaux réalisent une part importante de leur activité vitale (nourrissage...),
- Je tiens mon chien en laisse, ou je ne l'emmène pas dans certains espaces naturels, pour déranger le moins possible les animaux,
- Pour mes besoins naturels, je m'écarte du passage et je dissimule le papier hygiénique. J'évite les points d'eau, les dunes et les pelouses littorales (risque de pollution de l'eau ou d'enrichissement du sol),
- Je ramène mes déchets avec moi, même ceux considérés comme biodégradables. Certains déchets organiques mettent plusieurs mois avant de disparaître complètement et enrichissent le sol.

CONTACTS

• Lorient Agglomération Pôle aménagement, environnement et transports Direction environnement et développement durable BP 20 001 56314 Lorient Cedex

Contact : 02 97 02 30 45

Crédits photographiques : F. Galivel, M. Jamoneau, S. Cuisset, O. Doré, J. Prunier

Pour toutes questions ou remarques :

- Pour les sites Natura 2000, "Rivière Laïta, Pointe du Talud, étangs du Loc'h et de Lannédec", "Rade de Lorient" et "Île de Groix", assistante d'opération Natura 2000 de Lorient Agglomération : 02 97 02 30 41 capl@aggllo-orient.fr
- Pour le site Natura 2000, "Rivière du Scorff et de la Sarre, forêt de Pont Calleck", Syndicat Mixte du Bassin du Scorff : 02 97 32 50 34

- Pour le site Natura 2000, "Massif dunaire Gâvres-Quiberon et zones humides associées" Syndicat Mixte Grand Site Dunaire Gâvres-Quiberon : 02 97 55 50 89 lifegavresquiberon.coordonateur@orange.fr

- Pour le site Natura 2000 "Ria d'Étel", Syndicat Mixte de la Ria d'Étel : 02 97 55 24 48 natura2000@ria-etal.com



GUIDE DES BONNES PRATIQUES RANDONNÉE PÉDESTRE

BIENVENUE AUX DUNES DE KEREMMA

ANSE DE GOULVEN / BAIE DU KERNIC

Entre la Baie de Goulven et l'anse du Kernic, les dunes de Keremma se déploient sur plus de 6 kilomètres de sable blanc, d'eau aux teintes turquoise et de vastes pelouses dunaires.

Promenade, baignade, randonnée, animation nature, activités nautiques sont autant de façons de découvrir cette nature préservée et authentique.

Propriété du Conservatoire du Littoral, gérée par la Communauté de communes de la Baie du Kernic, les dunes de Keremma abritent de nombreuses espèces animales et végétales, rares et fragiles. A ce titre, le site a été sélectionné pour faire partie du réseau européen Natura 2000.

NATURA 2000 vise à promouvoir un juste équilibre entre la préservation de la biodiversité et les activités humaines. Ici, la Communauté de communes de la Baie du Kernic et les différents usagers se sont concertés pour définir ensemble des règles à respecter en vue de préserver ce patrimoine naturel de grande valeur et d'intérêt européen.


EN FONCTION DU LIEU OÙ VOUS
VOUS RENDREZ, VOICI QUELQUES
RECOMMANDATIONS...

SUR L'EAU



À EUX LA PRIORITÉ !

En pratiquant dans les zones définies pour l'activité, vous respectez les zones de tranquillité et de nidification. Pour info, si les oiseaux s'envolent c'est qu'ils ont été dérangés. En navigation, ne vous approchez pas à moins de 150m des groupes d'oiseaux. Lorsque des oiseaux sont sur les zones de pratique, ils restent prioritaires.



SUR LA PLAGE



COMME NOUS, LES OISEAUX ONT BESOIN DE REPOS... SOYEZ DISCRETS !

De nombreux oiseaux utilisent le site pour une pause lors de leur migration ou pour faire leur nid au sol. Au moindre dérangement, ils sont contraints de fuir, leur survie ou celle de leurs petits est alors menacée. Merci de tenir votre chien en laisse pour ne pas les déranger.



LA LAISSE DE MER UN GARDE-MANGER SOURCE DE VIE

De nombreux oiseaux et petites bêtes profitent des dépôts naturels de la laisse de mer pour se nourrir et se protéger. Très utile et loin d'être un simple déchet, la laisse de mer contribue à la vie de la dune.



PÊCHE À PIED, AYEZ LE BON RÉFLEXE...

La taille minimum et la quantité de pêche des poissons, crustacés, coquillages... est réglementée. Respecter cette réglementation c'est favoriser la reproduction de ces animaux et leur avenir sur nos côtes. N'oubliez pas de replacer les cailloux retournés dans leur position initiale, car de petits animaux marins vivent dessus et dessous.



SUR LA DUNE



DUNE VIVANTE, DUNE FRAGILE !

La dune littorale est en perpétuel mouvement, elle grossit et maigrit en fonction des humeurs de la mer et du vent. Ce milieu d'une grande diversité de vie est très fragile. En marchant sur la dune, vous dérangez des animaux sans le savoir et accélérerez son érosion... alors, restez sur les sentiers aménagés.



ÇA C'EST LE BOUQUET...

Une grande partie des plantes présentes sur les dunes est rare et protégée. Ici, chaque plante est importante et participe à l'équilibre écologique du site. La cueillette est interdite.



ÇA ÇA C'EST DE VIE SOUS TES CHAUSSURES !

La dune grise est riche d'une grande diversité de plantes très sensibles au piétinement, voilà pourquoi il est important d'emprunter uniquement les sentiers balisés.



- Zones de KITE autorisées Charta NATURA 2000.
- Zones de tranquillité oiseaux
- Forte présence d'oiseaux
- Zones de nidification Respectez les enclos.
- Camping
- Parking

LA MAISON DES DUNES

Porte d'entrée des dunes de Keremma, la Maison des dunes vous accueille et propose de nombreuses offres de découverte du site. Animations, boutique, sentier de découverte et espace muséographique...

À VOIR...

- Chapelle Saint-Guêvroc et le piler porte croix
- La digue Rousseau
- Allée couverte de Guinivit

PARCOURS DE RANDONNÉE

BALISAGE **GR 34** TOPOS 0510517

PETITE BOUCLE «CHARDONS BLEUS»

1 H 10 3 KM

BALISAGE

GRANDE BOUCLE «CHARDONS VERTS»

5 H 30 12 KM

BALISAGE

FICHE DE RANDONNÉE ET TOPO-GUIDE EN VENTE À LA MAISON DES DUNES





QUEL ENTRETIEN POUR LES BORDS DE COURS D'EAU ?

Mardi 1 juillet à BANYULS-SUR-MER

Animation sur le thème de
la ripisylve
(Soldanelle, GOR, SIGA du Tech)



10H
PARKING
CARRÉFOUR
MARKET
(Rond point de la légion
d'honneur)

12H
PIQUE-NIQUE
TIRÉ DU SAC

INSCRIPTIONS ET RENSEIGNEMENTS
04 68 81 85 69 - 06 08 75 56 15





ETANG DU PETIT LOC'H

RESERVE NATURELLE REGIONALE
COMMUNE DE GUIDEL

Reconnu en 1981, le littoral est inscrit au
Cadre de l'Etat des Sites et Monuments
Historiques de la Région Bretonne.
Proposé à l'inscription au patrimoine et inscrit au
Cadre de l'Etat des Sites et Monuments
Historiques de la Région Bretonne.



ESPACE
REMARQUABLE
DE BRETAGNE

Labellisé par la
Région Bretagne



ESPACE
REMARQUABLE
DE BRETAGNE

Labellisé par la
Région Bretagne




ESPACE
REMARQUABLE
DE BRETAGNE

Labellisé par la
Région Bretagne




Les oiseaux viennent ici reconstituer leurs
réserves énergétiques pour la migration.
Merci de respecter leur tranquillité
en tenant vos chiens en laisse.



Les milieux naturels qui vous entourent
sont sensibles, merci de respecter
les sentiers existants.



Chemins partagés
Vélos, piétons et cavaliers.
Merci de rester sur les sentiers et
de respecter l'ensemble des usagers.



NATURA 2000 Rivière ELORN

Bulletin de liaison N°3 - Décembre 2014



Natura 2000 Barthes de l'Adour, Midouze et Marensin



Réseau européen Natura2000

Vos sites Natura2000

Participer

Participer

- ▶ Actualités
- ▶ Extranet

Accueil » Formation Natura 2000 dans les barthes


Formation Natura 2000 dans les barthes

Date de l'actualité: 01/10/2015

les 24 septembre et 5, 6, 8 octobre 2015

les animateurs Natura 2000 dans les Barthes de l'Adour, proposent aux responsables de l'organisation des randonnées pédestres au sein des associations locales une demi-journée de formation/découverte du patrimoine naturel des Barthes (sous la forme d'une balade commentée).

Marcheurs, randonneurs, vous êtes invités à participer...



NATURE ET BIODIVERSITÉ

Les milieux

Faune et flore

Le jardin et la maison

Les amphibiens

Les insectes

Les mammifères

Les oiseaux

Les Plantes

Sites naturels

NATURA 2000

Actualités Natura 2000

Sites animés par le Parc

Espaces Nat. Sensibles

Réserve Naturelle Régionale

Eau et milieux humides

Contrat territorial Dore
amont

Contrat tourbières

SAGE Dore

Vidéos

Carto - Atlas

Biodiversité

Trame verte & bleue

Accueil / NATURE ET BIODIVERSITÉ / Sites naturels /
Chantier participatif sur les dunes des Girauds-Faures à Orléat

Chantier participatif sur les dunes des Girauds-Faures à Orléat

Visite guidée et arrachage de plantes envahissantes


Le vendredi 7 août 2015, le Parc Livradois-Forez organise en partenariat avec l'association Etudes ET Chantiers et la Société d'Histoire Naturelle Alcide d'Orbigny une visite guidée suivie d'une session d'arrachage de plantes envahissantes, dans le cadre de la restauration des dunes des Girauds-Faures à Orléat.

Pour participer, rendez-vous le vendredi 7 août 2015 à 10h00 sur le délaissé de la RD 223 en direction de Maringue, lieu-dit les Girauds-Faures à ORLEAT



suivant >



JE CHERCHE 

Recevez notre lettre
électronique

Votre adresse courriel

S'abonner



S'abonner au flux
d'informations du Parc



Contenus

Bulletin d'information

Natura 2000

Plaine des Varennes :
valoriser et

Recensement des
Chauves-Souris

Un nouveau Document
d'objectifs (...)

Franchissement des
cours d'eau

**Chantier participatif sur
les (...)**